









PROGNOZA ODDZIAŁYWANIA NA ŚRODOWISKO DO PROJEKTU MIEJSCOWEGO PLANU ZAGOSPODAROWANIA PRZESTRZENNEGO

terenu we wsi Łąg-Kolonia

- CZĘŚĆ GRAFICZNA -

Objaśnienia

-  - obszar objęty projektem planu
-  - działki ewidencyjne
-  - istniejąca zabudowa
-  - grunty rolne klasy III
-  - Obszar Natura 2000 Bory Tucholskie PLB 220009
-  - napowietrzna linia elektroenergetyczna średniego napięcia
-  - rowy melioracyjne
-  - kierunek spływu wód podziemnych


DG 224056G

1MN

1KR

2MN

świećlica wiejska



układ 2000 pas 6; podkład: geoportal.gov.pl;
projekt miejscowego planu zagospodarowania przestrzennego
terenu we wsi Łąg-Kolonia

Opracowanie:
Martyna Gruczyk
Jakub Makarewicz
Paulina Matecka
Pracownia Ochrony Środowiska
i Systemów Informacji Geograficznej
GEOECOM
Toruń, 2023 r.

6502530.0

6502680.0

6502830.0

5966195.0

5966075.0

↑
N