







ZAŁĄCZNIK NR 1
DO UCHWAŁY NR .../.../...
RADY MIEJSKIEJ W CZERSKU
Z DNIA

MIEJSCOWY PLAN ZAGOSPODAROWANIA PRZESTRZENNEGO TERENU WE WSI ŁĄG-KOLONIA



ORGAN SPORZĄDZAJĄCY:
Burmistrz Czerska

skala: 1:1000
0 10 20 m

OZNACZENIA OBOWIĄZUJĄCYCH USTALEŃ

-  - granica obszaru objętego planem
-  - linie rozgraniczające tereny o różnym przeznaczeniu lub różnych zasadach zagospodarowania
-  - nieprzekraczalne linie zabudowy
- przeznaczenie terenu:
 -  **MN** - teren zabudowy mieszkaniowej jednorodzinnej
 -  **KR** - teren komunikacji drogowej wewnętrznej
 -  - pas technologiczny


OZNACZENIA INFORMACYJNE

-  - napowietrzna linia elektroenergetyczna średniego napięcia
-  - wymiarowanie (w metrach)










Mapa podkładowa udostępniona przez Powiatowy Ośrodek Dokumentacji Geodezyjnej i Kartograficznej w Chojnicach na podstawie licencji nr 6642.19.2023
Układ współrzędnych płaskich prostokątnych PL-2000, pas 6

Wyrys ze Studium uwarunkowań i kierunków zagospodarowania przestrzennego miasta i gminy Czersk uchwalonego uchwałą nr LII/599/22 Rady Miejskiej w Czersku z dnia 20 grudnia 2022 r.

 - granica obszaru objętego planem

skala 1:5000
0 50 100 m

-  - tereny zabudowane o funkcji mieszkaniowej, usługowej i innej
-  - tereny leśne i zadrzewione
-  - łąki, pastwiska, sady
-  - tereny rolne
-  - grunty rolne klasy III
-  - tereny dalszego rozwoju wielofunkcyjnego
-  - droga gminna

