



Jezioro Ostrowite

# PROGNOZA ODDZIAŁYWANIA NA ŚRODOWISKO DO PROJEKTU MIEJSCOWEGO PLANU ZAGOSPODAROWANIA PRZESTRZENNEGO









## terenu w rejonie ulicy Widokowej w Ostrowitem

### - CZĘŚĆ GRAFICZNA -


**1MNW-ML**

ul. Widokowa (DG nr 224206G)

#### Objaśnienia\*

-  - obszar objęty projektem miejscowego planu
-  - działki ewidencyjne
-  - budynek mieszkalny jednorodzinny
-  - budynek letniskowy
-  - zielenń wysoka
-  - oddziały leśne nie należące do Skarbu Państwa
-  - Obszar Natura 2000 Bory Tucholskie
-  - kierunek spływu wód podziemnych

50/17 - cały obszar zawiera się w granicach Tucholskiego Parku Krajobrazowego



układ 2000 pas 6; podkład: geoportal.gov.pl;  
projekt miejscowego planu zagospodarowania przestrzennego  
terenu w rejonie ulicy Widokowej w Ostrowitem

Opracowanie:  
Jakub Makarewicz  
Paulina Matecka  
Daria Witkowska  
Pracownia Ochrony Środowiska  
i Systemów Informacji Geograficznej  
GEOECOM  
Toruń, 2022 r.  
220204\_5.0019.765

6501812.0

6501892.0

6501972.0

5957635.0

5957575.0

5957515.0

220204\_5.0019.765/3

498/1

500/11

500/10

339

123.4

500/9

500/9

538/17

538/1

538/21

538/16

538/15

500/3

500/4

500/6

500/7

500/7

500/7

500/7

500/7

500/7

539/3

538/14

539/1

500/2

539/13