

ZAŁĄCZNIK NR 1
DO UCHWAŁY NR .../.../...
RADY MIEJSKIEJ W CZERSKU Z DNIA




MIEJSCOWY PLAN ZAGOSPODAROWANIA PRZESTRZENNEGO

TERENU W REJONIE ULICY WIDOKOWEJ W OSTROWITEM


ORGAN SPORZĄDZAJĄCY:
Burmistrz Czerska

skala: 1:1000
0 10 20 m




OZNACZENIA OBOWIĄZUJĄCYCH USTALEŃ

-  - granica obszaru objętego planem
-  - linie rozgraniczające tereny o różnym przeznaczeniu lub różnych zasadach zagospodarowania
-  - nieprzekraczalne linie zabudowy

przeznaczenie terenu:


-  - teren zabudowy mieszkaniowej jednorodzinnej wolnostojącej lub zabudowy letniskowej lub rekreacji indywidualnej

OZNACZENIA INFORMACYJNE





-  - wymiarowanie (w metrach)
-  - linia brzegowa Jeziora Ostrowite
-  - linia wyznaczająca odległość 100 m od linii brzegowej Jeziora Ostrowite



Wyrys ze Studium uwarunkowań i kierunków zagospodarowania przestrzennego Gminy Czersk uchwalonego uchwałą nr XXXVI/301/14 Rady Miejskiej w Czersku z dnia 28 lutego 2014 r.

 - granica obszaru objętego planem

skala 1: 5000
0 50 100 m

-  - tereny objęte obowiązującymi m.p.z.p.
-  - obszary rozwoju urbanistycznego - zamiar sporządzenia miejscowych planów zagospodarowania przestrzennego
-  - ważniejsze drogi gminne i zakładowe
-  - jeziora i zbiorniki wodne

