

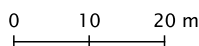
ZAŁĄCZNIK NR 1
DO UCHWAŁY NR .../.../...
RADY MIEJSKIEJ W CZERSKU Z DNIA

MIEJSCOWY PLAN ZAGOSPODAROWANIA PRZESTRZENNEGO

TERENU W REJONIE ULICY BROWAROWEJ W CZERSKU

ORGAN SPORZĄDZAJĄCY:
Burmistrz Czerska

skala: 1:1000



OZNACZENIA OBOWIĄZUJĄCYCH USTALEŃ

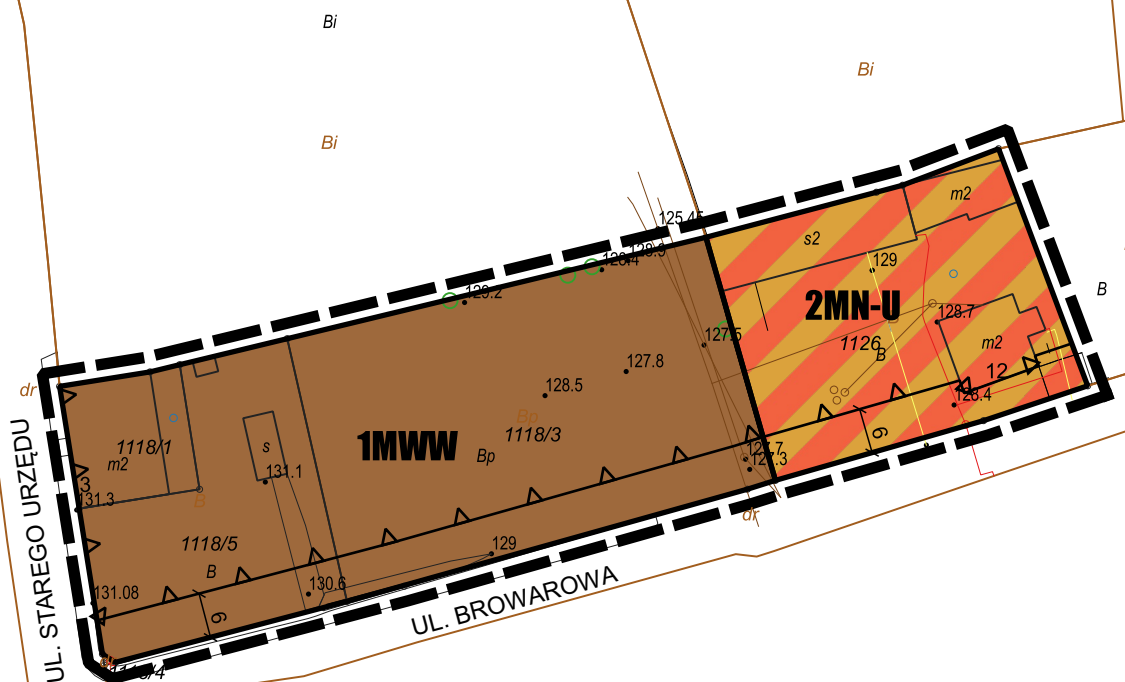
- granica obszaru objętego planem
- linie rozgraniczające tereny o różnym przeznaczeniu lub różnych zasadach zagospodarowania
- nieprzekraczalne linie zabudowy

przeznaczenie terenu:

- teren zabudowy mieszkaniowej wielorodzinnej wolnostojącej
- teren zabudowy mieszkaniowej jednorodzinnej lub usług

OZNACZENIA INFORMACYJNE

- wymiarowanie (w metrach)



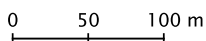
Mapa podkładowa udostępniona przez Powiatowy Ośrodek Dokumentacji Geodezyjnej i Kartograficznej w Chojnicach na podstawie licencji nr 6642.4.2022_2202_N
Układ współrzędnych płaskich prostokątnych PL-2000, pas



Wyrys ze Studium uwarunkowań i kierunków zagospodarowania przestrzennego Gminy Czersk uchwalonego uchwałą nr XXXVI/301/14 Rady Miejskiej w Czersku z dnia 28 lutego 2014 r.

- granica obszaru objętego planem

skala 1: 5000



- tereny posiadające obowiązujące m.p.z.p.
- tereny rozwoju urbanistycznego - zamiar sporządzenia miejscowych planów zagospodarowania przestrzennego
- granica strefy "A" ścisłej ochrony konserwatorskiej
- granica strefy "B" ochrony konserwatorskiej
- tereny trudne do zabudowy
- tereny o spadku powyżej 8%
- droga krajowa (DK 22)
- drogi powiatowe
- ullice
- inne drogi
- jeziora i zbiorniki wodne
- tereny zabudowane
- tereny rolne
- wody powierzchniowe
- drogi

