

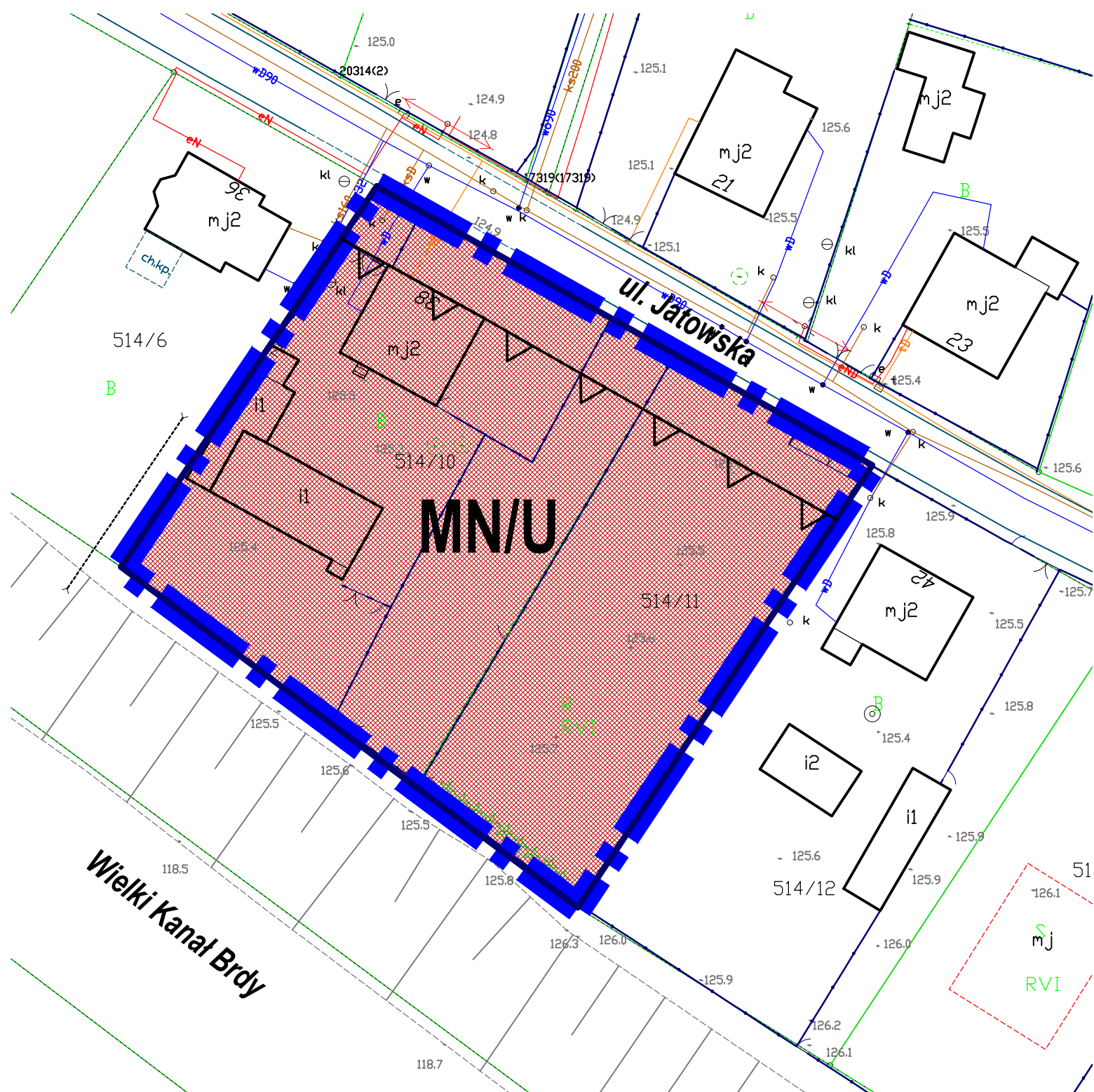


MIEJSCOWY PLAN ZAGOSPODAROWANIA PRZESTRZENNEGO TERENU W REJONIE ULICY JATOWSKIEJ W RYTLU

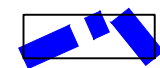



RYSUNEK PLANU

SKALA 1: 500

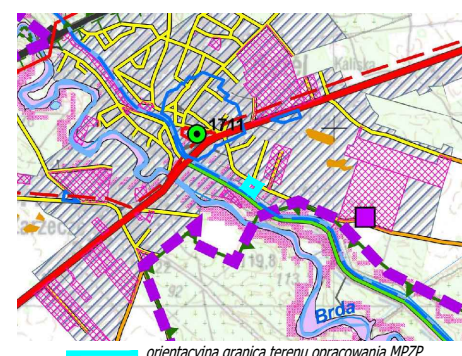
Załącznik nr 1 do uchwały nr
Rady Miejskiej w Czersku z dnia











LEGENDA:

-  GRANICE OBSZARU OBJĘTEGO OPRACOWANIEM PLANU MIEJSCOWEGO
-  LINIE ROZGRANICZAJĄCE TERENY O RÓŻNYM PRZEZNACZENIU LUB RÓŻNYCH ZASADACH ZAGOSPODAROWANIA
-  NIEPRZEKRACZALNE LINIE ZABUDOWY
- MN/U**
OZNACZENIE TERENU W LINIACH ROZGRANICZAJĄCYCH - SYMBOL IDENTYFIKUJĄCY TEREN
-  PRZEZNACZENIE TERENU, W TYM:
MN/U - TEREN ZABUDOWY MIESZKANIOWEJ JEDNORODZINNEJ I/LUB TEREN ZABUDOWY USŁUGOWEJ
- CAŁY OBSZAR OPRACOWANIA POŁOŻONY W GRANICACH OTULINY TUCHOLSKIEGO PARKU KRAJOBRAZOWEGO
- CAŁY OBSZAR OPRACOWANIA POŁOŻONY W GRANICACH OBSZARU NATURA2000 - PLB220009 BORY TUCHOLSKIE

WYRYS ZE STUDIUM UWARUNKOWAŃ I KIERUNKÓW ZAGOSPODAROWANIA PRZESTRZENNEGO GMINY CZERSK
(uchwalone Uchwałą Nr XXXVI/301/14 Rady Miejskiej w Czersku z dnia 2014.02.28 - zał. nr 3.1, Kierunki...)



-  - granice stref funkcjonalnych
-  - tereny objęte obowiązującymi m.p.z.p.
-  - obszary rozwoju urbanistycznego - zamiar sporządzenia miejscowych planów zagospodarowania przestrzennego
-  - ulice
-  - szlak kajakowy Wielki Kanał Brdy
-  - tereny o nachyleniu powyżej 8%
-  - cieki naturalne
-  - rowy i kanały

	DOM BIURO URBANISTYCZNE KIELB-STAŃCZUK, JASZCZUK-SKOLIMOWSKA SP. J. UL. CHOJNICKA 61, 83-200 STAROGARD GDAŃSKI tel. 58 56 220 57, e-mail: pprdom@pprdom.pl
MIEJSCOWY PLAN ZAGOSPODAROWANIA PRZESTRZENNEGO TERENU W REJONIE ULICY JATOWSKIEJ W RYTLU	
RYSUNEK PLANU	
Autor opracowania: mgr inż. arch. Maria Kielb - Stańczuk (uprawnienia do projektowania w planowaniu przestrzennym nr 1334/93)	
Opracowanie: mgr Karina Mańkowska	
data opracowania: STYCZEŃ - CZERWIEC 2022 r.	