

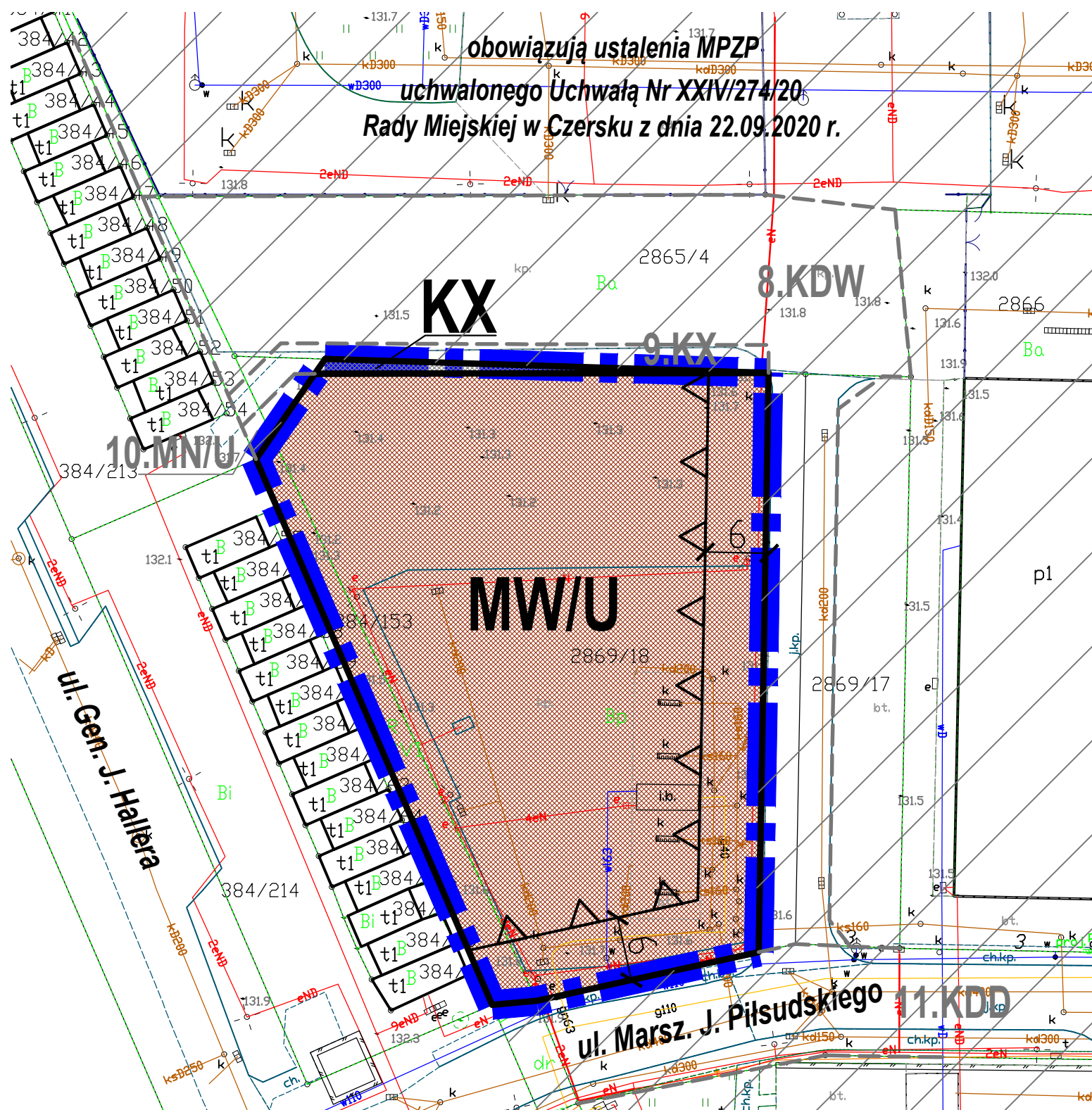


MIEJSCOWY PLAN ZAGOSPODAROWANIA PRZESTRZENNEGO TERENU W REJONIE ULICY MARSZAŁKA JÓZEFA PIŁSUDSKIEGO W CZERSKU

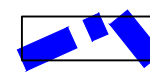
RYSUNEK PLANU

SKALA 1: 500


Załącznik nr 1 do uchwały nr
Rady Miejskiej w Czersku z dnia



LEGENDA:



GRANICE OBSZARU OBJĘTEGO OPRACOWANIEM PLANU MIEJSCOWEGO



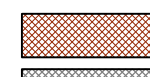
LINIE ROZGRANICZAJĄCE TERENY O RÓŻNYM PRZEZNACZENIU LUB RÓŻNYCH ZASADACH ZAGOSPODAROWANIA



NIEPRZEKACZALNE LINIE ZABUDOWY

MN/U

OZNACZENIE TERENU W LINIACH ROZGRANICZAJĄCYCH - SYMBOL IDENTYFIKUJĄCY TEREN
PRZEZNACZENIE TERENU, W TYM:



MW/U - TEREN ZABUDOWY MIESZKANIOWEJ WIELORODZINNEJ I/LUB TEREN ZABUDOWY USŁUGOWEJ



KX - TEREN KOMUNIKACYJNY, CIĄG PIESZY

CAŁY OBSZAR OPRACOWANIA POŁOŻONY W GRANICACH OBSZARU NATURA2000 - PLB220009 BORY TUCHOLSKIE



OBOWIĄZUJĄCE PLANY MIEJSCOWE W SĄSIEDZTWIE TERENU OPRACOWANIA

WYRYS ZE STUDYUM UWARUNKOWAŃ I KIERUNKÓW ZAGOSPODAROWANIA PRZESTRZENNEGO GMINY CZERSK
(uchwalone Uchwałą Nr XXXVI/301/14 Rady Miejskiej w Czersku z dnia 2014.02.28 - zał. nr 3.1, Kierunki...)



- tereny objęte obowiązującymi m.p.z.p.
- ulice
- inne drogi

 DOM BIURO URBANISTYCZNE KIELB-STĄNCZUK, JASZCZUK-SKOLIMOWSKA SP. J.
UL. CHOJNICKA 61, 83-200 STAROGARD GDAŃSKI
tel. 58 56 220 57, e-mail: pprdom@pprdom.pl

MIEJSCOWY PLAN ZAGOSPODAROWANIA PRZESTRZENNEGO
TERENU W REJONIE ULICY MARSZAŁKA JÓZEFA PIŁSUDSKIEGO W CZERSKU

RYSUNEK PLANU

Autor opracowania: mgr inż. arch. Maria Kielb - Stańczuk
(uprawnienia do projektowania w planowaniu przestrzennym nr 1334/93)

Opracowanie: mgr Karina Mańkowska

data opracowania: STYCZEŃ - CZERWIEC 2022 r.