

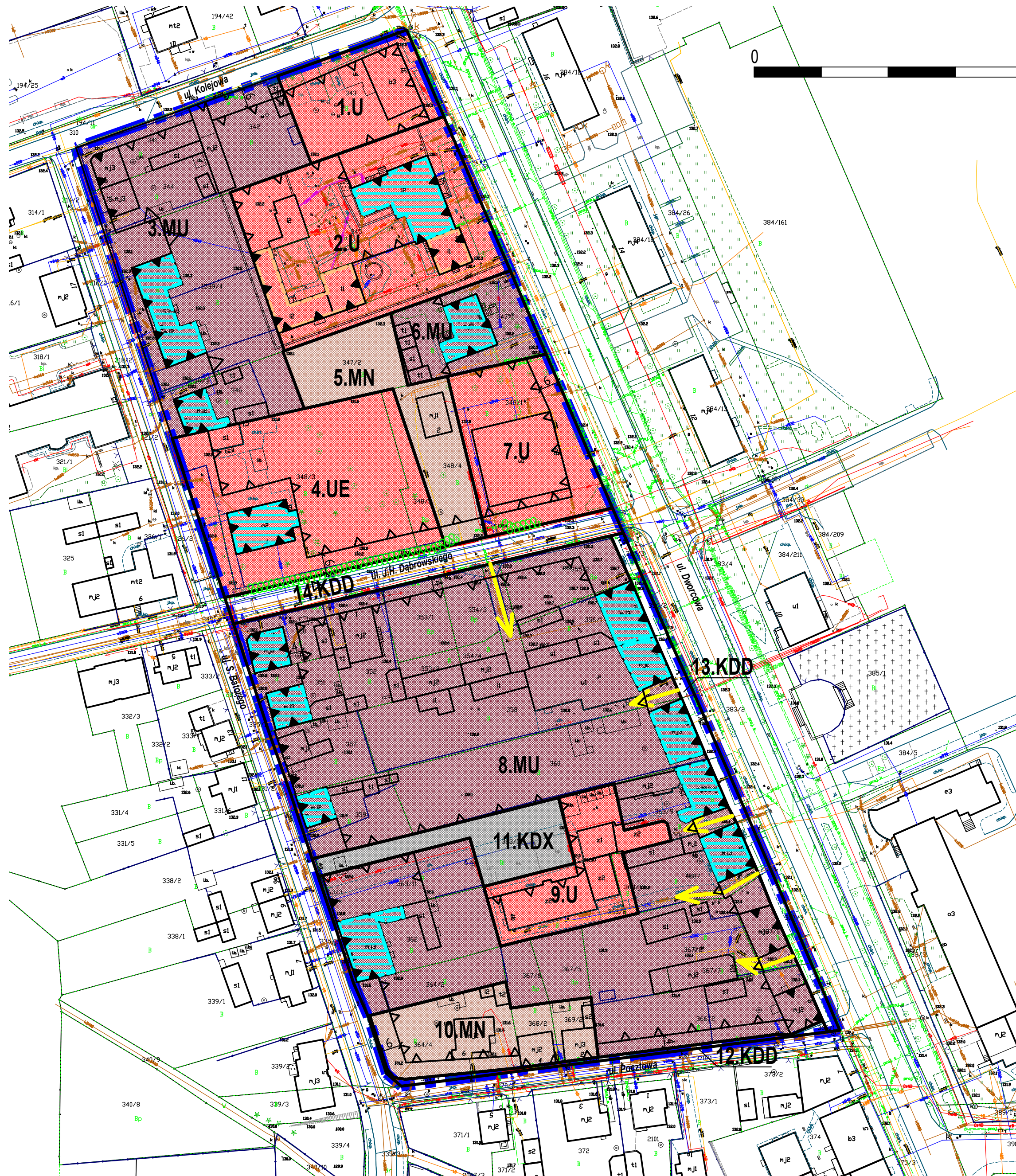


**MIEJSCOWY PLAN ZAGOSPODAROWANIA PRZESTRZENNEGO
TERENU W REJONIE ULIC: DWORCOWEJ, POCZTOWEJ I BATOREGO W CZERSKU**



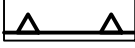













RYSUNEK PLANU

SKALA 1: 1000

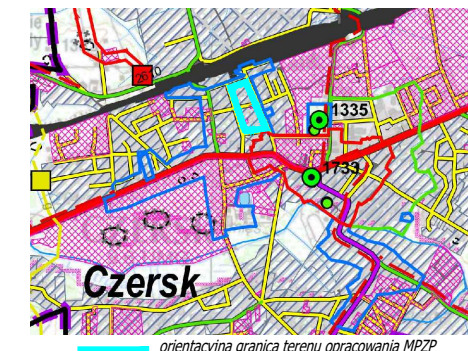
Załącznik nr 1 do uchwały nr
Rady Miejskiej w Czersku z dnia







LEGENDA:

-  GRANICE OBSZARU OBJĘTEGO OPRACOWANIEM PLANU
-  LINIE ROZGRANICZAJĄCE TERENY O RÓŻNYM PRZEZNACZENIU LUB RÓŻNYCH ZASADACH ZAGOSPODAROWANIA
-  NIEPRZEKRACZALNE LINIE ZABUDOWY
-  OBOWIĄZUJĄCE LINIE ZABUDOWY
- 1.U**
 MN - TERENY ZABUDOWY MIESZKANIOWEJ JEDNORODZINNEJ
-  MU - TERENY ZABUDOWY MIESZKANIOWO-USŁUGOWEJ
-  U - TERENY ZABUDOWY USŁUGOWEJ
-  UE - TERENY ZABUDOWY USŁUGOWEJ - USŁUG EDUKACJI
-  KDD - TERENY KOMUNIKACYJNE, DROGI PUBLICZNE DOJAZDOWE
-  KDX - TEREN KOMUNIKACYJNY, OGÓLNODOSTĘPNIĄG PIESZO-JEZDNY Z DOPUSZCZENIEM PARKOWANIA
-  CAŁY OBSZAR OPRACOWANIA POŁOŻONY W GRANICACH STREFY OCHRONY KONSERWATORSKIEJ "B"
-  BUDYNKI FIGURUJĄCE W GMINNEJ EWIDENCJI ZABYTKÓW
-  OBIEKTY O WARTOŚCIACH HISTORYCZNO-KULTUROWYCH, DO OCHRONY
-  CAŁY OBSZAR OPRACOWANIA POŁOŻONY W GRANICACH OBSZARU NATURA2000 - PLB220009 BORY Tucholskie
-  PRZEJŚCIE PIESZE WYMAGANE W URZĄDZENIU TERENU
-  SZPALER DRZEW DO OCHRONY

WYRYS ZE STUDYUM UWARUNKOWAŃ I KIERUNKÓW ZAGOSPODAROWANIA PRZESTRZENNEGO GMINY CZERSK
(uchwalone Uchwałą Nr XXXVI/301/14 Rady Miejskiej w Czersku z dnia 2014.02.28 - zał. nr 3.1, Kierunki...)



-  - tereny objęte obowiązującymi m.p.z.p.
-  - obszary rozwoju urbanistycznego - zamiar sporządzenia miejscowych planów zagospodarowania przestrzennego
-  - ulice
-  - granice strefy "B" ochrony konserwatorskiej