

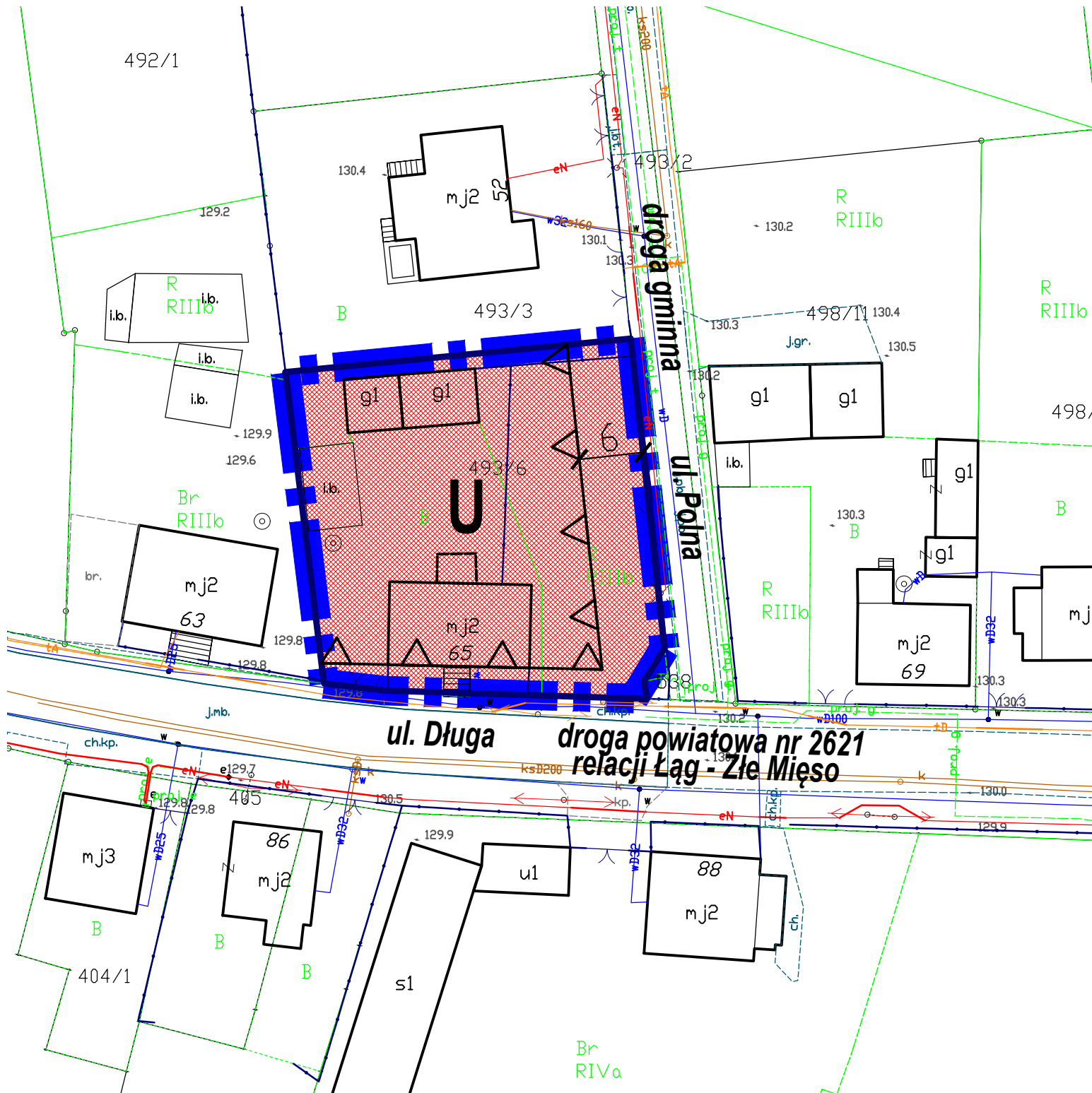


MIEJSCOWY PLAN ZAGOSPODAROWANIA PRZESTRZENNEGO TERENU W REJONIE ULICY DŁUGIEJ W ŁĘGU

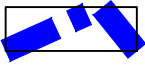




RYSUNEK PLANU

SKALA 1: 500

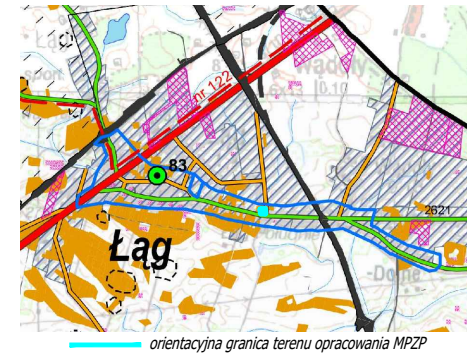
Załącznik nr 1 do uchwały nr
Rady Miejskiej w Czersku z dnia







LEGENDA:

-  GRANICE OBSZARU OBJĘTEGO OPRACOWANIEM PLANU MIEJSCOWEGO
-  LINIE ROZGRANICZAJĄCE TERENY O RÓŻNYM PRZEZNACZENIU LUB RÓŻNYCH ZASADACH ZAGOSPODAROWANIA
-  NIEPRZEKRACZALNE LINIE ZABUDOWY
-  OZNACZENIE TERENU W LINIACH ROZGRANICZAJĄCYCH - SYMBOL IDENTYFIKUJĄCY TEREN
-  PRZEZNACZENIE TERENU, W TYM:
U - TEREN ZABUDOWY USŁUGOWEJ
- CAŁY OBSZAR OPRACOWANIA POŁOŻONY W GRANICACH STREFY OCHRONY KONSERWATORSKIEJ "B"
- CAŁY OBSZAR OPRACOWANIA POŁOŻONY W GRANICACH OBSZARU NATURA2000 - PLB220009 BORY TUCHOLSKIE

WYRYS ZE STUDIUM UWARUNKOWAŃ I KIERUNKÓW ZAGOSPODAROWANIA PRZESTRZENNEGO GMINY CZERSK
(uchwalone Uchwałą Nr XXXVI/301/14 Rady Miejskiej w Czersku z dnia 2014.02.28 - zał. nr 3.1, Kierunki...)



-  - obszary rozwoju urbanistycznego - zamiar sporządzenia miejscowych planów zagospodarowania przestrzennego
-  - drogi powiatowe
-  - ważniejsze drogi gminne i zakładowe
-  - granice strefy "B" ochrony konserwatorskiej

 DOM BIURO URBANISTYCZNE KIELB-STĄNCZUK, JASZCZUK-SKOLIMOWSKA SP. J.
UL. CHOJNICKA 61, 83-200 STAROGARD GDAŃSKI
tel. 58 56 220 57, e-mail: pprdom@pprdom.pl

MIEJSCOWY PLAN ZAGOSPODAROWANIA PRZESTRZENNEGO
TERENU W REJONIE ULICY DŁUGIEJ W ŁĘGU

RYSUNEK PLANU

Autor opracowania: mgr inż. arch. Maria Kielb - Stańczuk
(uprawnienia do projektowania w planowaniu przestrzennym nr 1334/93)

Opracowanie: mgr Karina Mańkowska

data opracowania: STYCZEŃ - CZERWIEC 2022 r.