


Oznaczenie kancelaryjne zgłoszenia pracy geodezyjnej: 6640.3/56.2017  
Miejscowość: Czersk  
Działka: 235/1,243/1,270/3,2175/2  
Jednostka ewidencyjna: 220204\_4, Czersk-M  
Obręb ewidencyjny: 0001, Czersk  
Skala mapy: 1:500  
Arkusz mapy: 6.208.20.14.1, 6.208.20.14.2, 6.208.20.14.3, 6.208.20.14.4  
Układ współrzędnych prostokątnych płaskich: 2000/18  
Układ współrzędnych wysokościowy: Kronsztadt 86  
Oznaczenie obszaru, który był przedmiotem aktualizacji:   
Data opracowania mapy: 25.01.2018r.

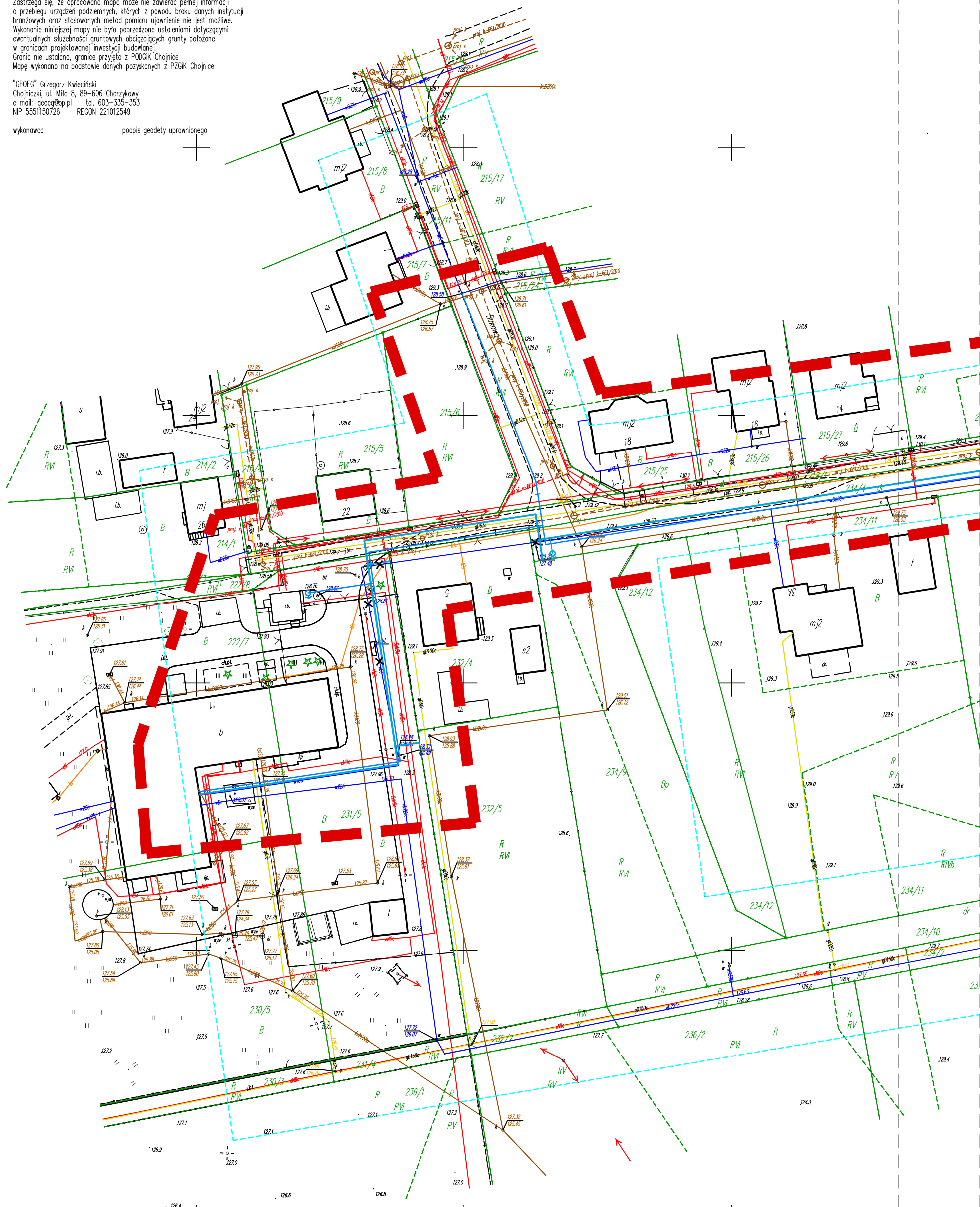
Zastrzegam się, że opracowana mapa może nie zawierać pełnej informacji o przebiegu urządzeń podziemnych, których z powodu braku danych instytucji branżowych oraz stosowanych metod pomiaru ujawnienie nie jest możliwe. Wykonanie niniejszej mapy nie było poprzedzone ustaleniami dotyczącymi ewentualnych służebności gruntowych obciążających grunty położone w granicach projektowanej inwestycji budowlanej. Granic nie ustalano, granice przyjęto z PODGK Chojnice. Mapę wykonano na podstawie danych pozyskanych z PZGK Chojnice

"GEOEG" Grzegorz Kwiecinski  
Chojniczki, ul. Miła 8, 89-606 Charzykowy  
e-mail: geogeg@op.pl tel. 603-335-353  
NIP 5551150726 REGON 221012549





wykonawca

podpis geodety uprawnionego

# PROJEKT ZAGOSPODAROWANIA DZIAŁEK ZAGOSPODAROWANIA DZIAŁEK ARKUSZ 1



### OZNACZENIA:

-  - proj. sieć wodociągowa min. PE100 SDR17
-  - proj. zasuwa
-  - proj. hydrant nadziemny/podziemny DN80/DN100
-  - istn. wodociąg do wyłączenia z eksploatacji