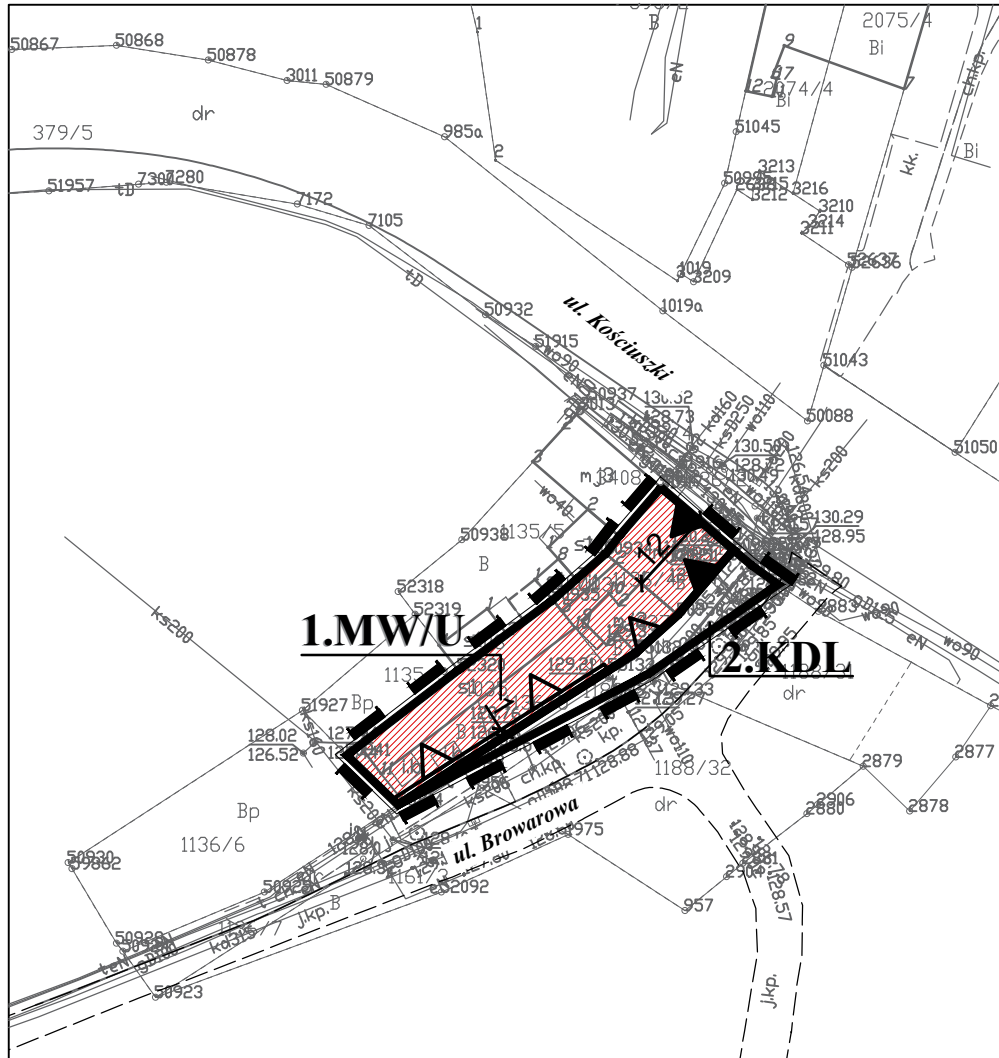
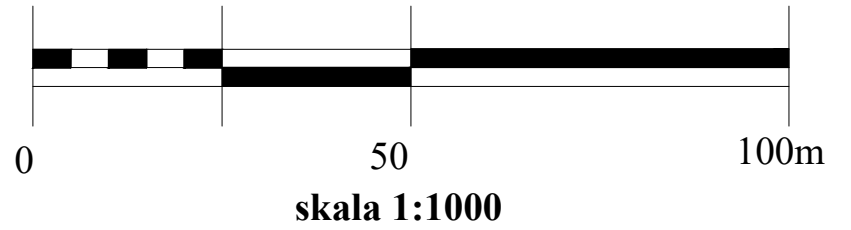




**ZMIANA MIEJSCOWEGO PLANU ZAGOSPODAROWANIA  
PRZESTRZENNEGO CZĘŚCI MIASTA CZERSK W REJONIE ULIC:  
CHOJNICKIEJ, KOŚCIUSZKI, ALEI 1000-LECIA, BROWAROWEJ I  
STAREGO URZĘDU W CZERSKU**

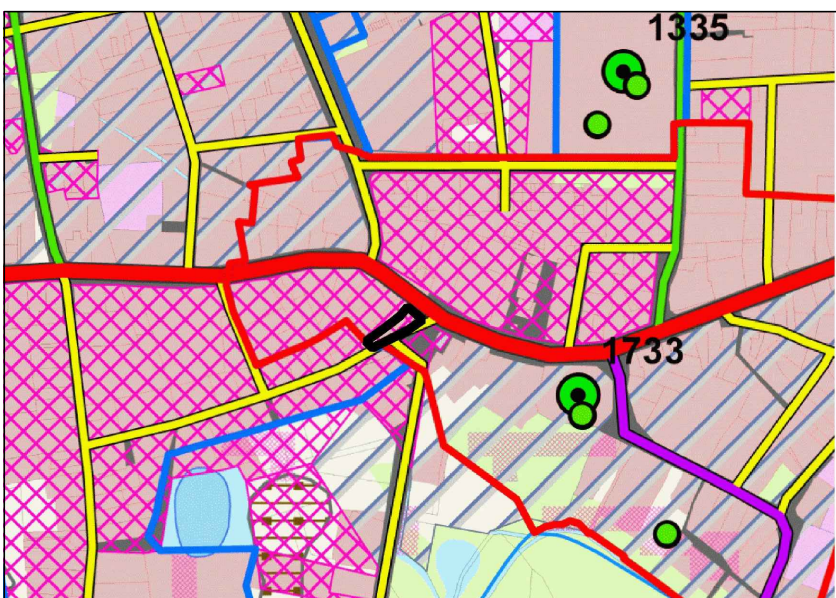
Załącznik Nr 1 do Uchwały Nr.....  
Rady Miejskiej w Czersku  
z dnia .....



**LEGENDA:**

- GRANICE OBSZARU OBJĘTEGO OPRACOWANIEM ZMIANY PLANU
- LINIE ROZGRANICZAJĄCE TERENY O RÓŻNYM PRZEZNACZENIU LUB RÓŻNYCH ZASADACH ZAGOSPODAROWANIA
- NIEPRZEKRACZALNE LINIE ZABUDOWY
- OBOWIĄZUJĄCE LINIE ZABUDOWY
- 1.MW/U** SYMBOLE IDENTYFIKUJĄCE TERENY WYDZIELONE LINIAMI ROZGRANICZAJĄCYMI, GDZIE CYFRY OZNACZAJĄ NUMER TERENU, A LITERY PRZEZNACZENIE TERENU
- MW/U - TERENY ZABUDOWY MIESZKANIOWEJ WIELORODZINNEJ LUB USŁUGOWEJ
- KDL - TERENY DRÓG LOKALNYCH
- STREFA "A" ŚCISLEJ OCHRONY KONSERWATORSKIEJ - CAŁY OBSZAR PLANU
- OBSZAR PLANU W CAŁOŚCI POŁOŻONY W GRANICACH STREFY OCHRONY KONSERWATORSKIEJ ZABYTKU ARCHEOLOGICZNEGO MIASTA HISTORYCZNEGO UJĘTEJ W EWIDENCJI ZABYTKÓW
- OBSZAR NATURA 2000 PLB220009 "BORY TUCHOLSKIE" - CAŁY OBSZAR PLANU

WYRYS ZE STUDIUM UWARUNKOWAŃ I KIERUNKÓW ZAGOSPODAROWANIA PRZESTRZENNEGO GMINY CZERSK (ZAŁ. 3.2 - "KIERUNKI..." - STREFA MIEJSKA MIASTA CZERSK)



GRANICA OPRACOWANIA PLANU MIEJSCOWEGO

**PLANOWANIE PRZESTRZENNE**

- Złotowo - nazwy obrębów geodezyjnych
- granice stref funkcjonalnych
- tereny posiadające obowiązujące m.p.z.p.
- tereny rozwoju urbanistycznego - zamiar sporządzenia miejscowych planów zagospodarowania przestrzennego
- inne tereny objęte zamiarem sporządzenia miejscowych planów zagospodarowania przestrzennego

**FORMY OCHRONY DÓBR KULTURY**

- granica strefy "A" ścisłej ochrony konserwatorskiej



**DOM Biuro Urbanistyczne**  
Kielb-Stańczuk, Jaszczuk-Skolimowska Spółka jawna  
ul. Chojnicka 61, 83-200 Starogard Gdański  
tel. 0 58 56 220 57  
e-mail: pprdom@pprdom.pl

Załącznik nr 1

*Zmiana miejscowego planu zagospodarowania  
przestrzennego części miasta Czersk w rejonie ulic:  
Chojnickiej, Kościuszkii, Alei 1000-Lecia, Browarowej i  
Starego Urzędu w Czersku*

Skala 1:1000

Data opracowania:  
08. 2020 r.

Główny projektant: mgr inż. arch. Maria Kielb-Stańczuk

Opracowanie: mgr Aleksandra Nowicka