



# ZMIANA MIEJSCOWEGO PLAN ZAGOSPODAROWANIA PRZESTRZENNEGO TERENÓW ZABUDOWY RZEMIEŚLNICZEJ I USŁUGOWEJ WE WSI ZŁOTOWO







## RYSUNEK PLANU

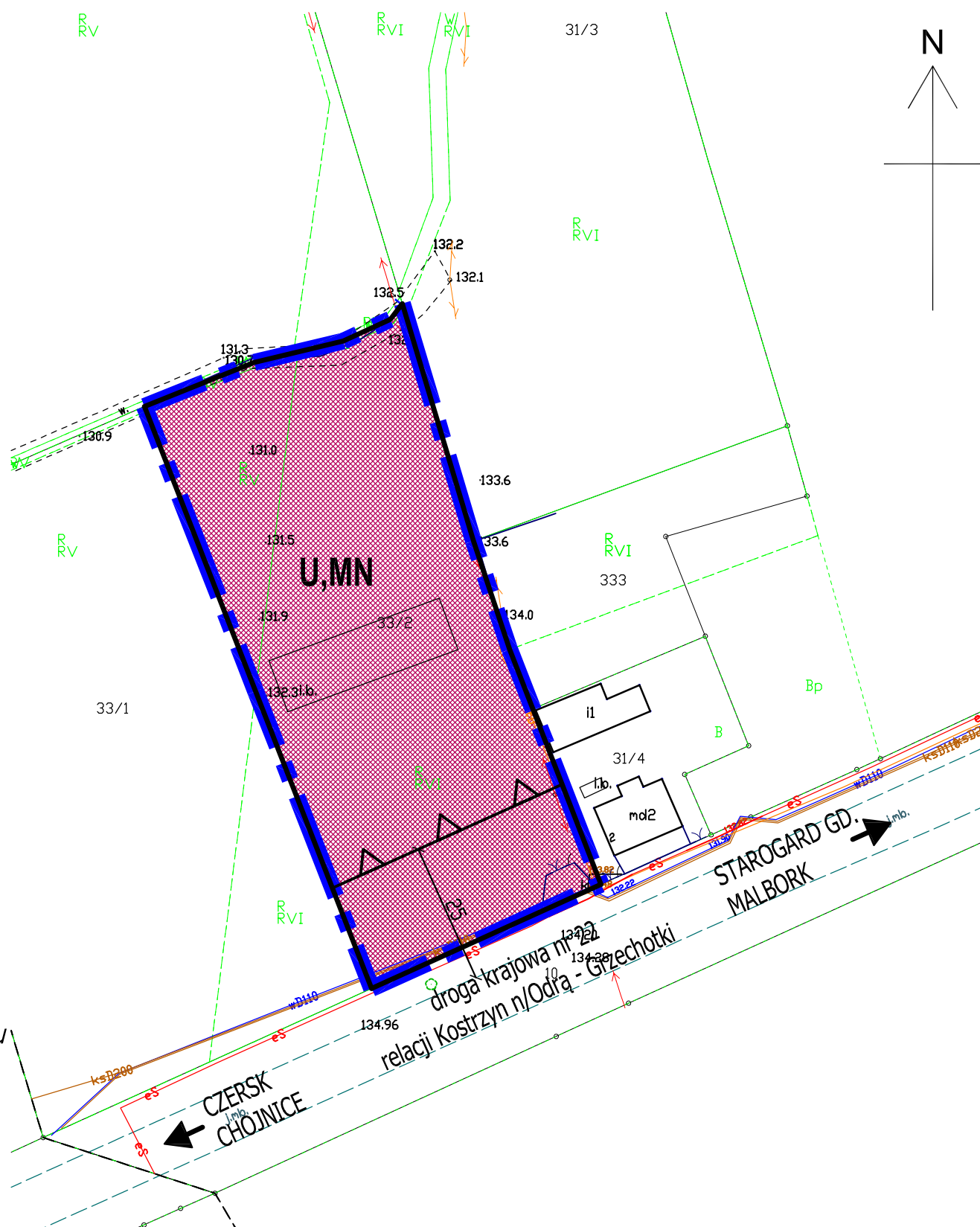
SKALA 1:1000



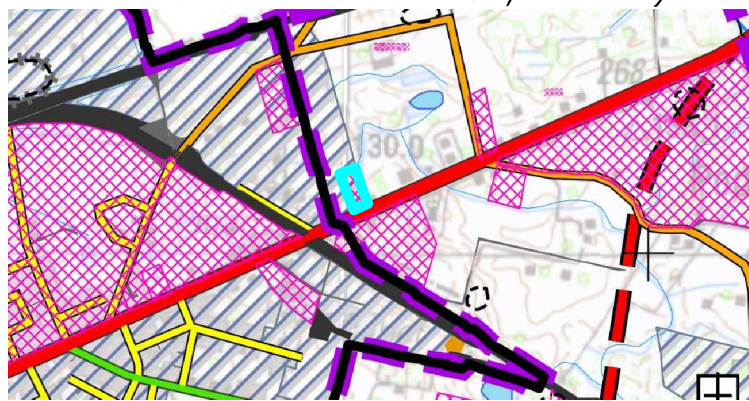
Załącznik Nr 1 do Uchwały Nr .....  
Rady Miejskiej w Czersku z dnia .....


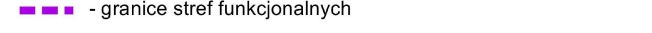
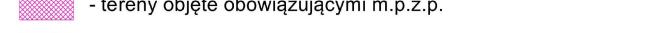
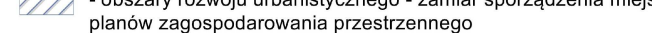


### LEGENDA:


-  GRANICE OBSZARU OBJĘTEGO OPRACOWANIEM ZMIANY PLANU
-  LINIE ROZGRANICZAJĄCE TERENY O RÓŻNYM PRZEZNACZENIU LUB RÓŻNYCH ZASADACH ZAGOSPODAROWANIA
-  NIEPRZEKRACZALNE LINIE ZABUDOWY
-  SYMBOL IDENTYFIKUJĄCY TEREN WYDZIELONY LINIAMI ROZGRANICZAJĄCYMI, GDZIE LITERY OZNACZAJĄ PRZEZNACZENIE TERENU
-  U,MN - TERENY ZABUDOWY USŁUGOWEJ Z DOPUSZCZENIEM ZABUDOWY MIESZKANIOWEJ JEDNORODZINNEJ
-  CAŁY OBSZAR OPRACOWANIA ZNAJDUJE SIĘ W GRANICACH OBSZARU NATURA 2000 PLB 220009 BORY TUCHOLSKIE



WYRYS ZE STUDIUM UWARUNKOWAŃ I KIERUNKÓW  
ZAGOSPODAROWANIA PRZESTRZENNEGO GMINY CZERSK  
(uchwalone Uchwałą Nr XXXVI/301/14 Rady Miejskiej w Czersku  
z dnia 2014.02.28 - zał. nr 3.1, Kierunki...)



-  orientacyjna granica terenu opracowania zmiany MPZP
-  - granice stref funkcjonalnych
-  - tereny objęte obowiązującymi m.p.z.p.
-  - obszary rozwoju urbanistycznego - zamiar sporządzenia miejscowych planów zagospodarowania przestrzennego
-  - droga krajowa (DK 22)
-  - rowy i kanały



DOM BIURO URBANISTYCZNE KIELB-STAŃCZUK, JASZCZUK-SKOLIMOWSKA SP. J.  
UL. CHOJNICKA 61, 83-200 STAROGARD GDAŃSKI  
tel. 58 56 220 57, e-mail: pprdom@pprdom.pl

ZMIANA MIEJSCOWEGO PLAN ZAGOSPODAROWANIA PRZESTRZENNEGO  
TERENÓW ZABUDOWY RZEMIEŚLNICZEJ I USŁUGOWEJ WE WSI ZŁOTOWO

**RYSUNEK PLANU**

Autor opracowania: mgr inż. arch. Maria Kielb - Stańczuk  
(uprawnienia do projektowania w planowaniu przestrzennym nr 1334/93)

Opracowanie: mgr Karina Mańkowska

data opracowania: STYCZEŃ 2020 r.